



# COMUNE DI OSTELLATO

CAP. 44020 - PIAZZA REPUBBLICA n. 1 - OSTELLATO (FE)

**Area Uso ed Assetto del Territorio  
Servizio Protezione Civile**

## **PIANO SPEDITIVO COMUNALE DI PROTEZIONE CIVILE**

### **MAPPE DEL CAPOLUOGO E DELLE LOCALITA' (allegato 2)**

#### **PRIMA PARTE**

Le mappe sono state gentilmente messe a disposizione da:

**GEOPLAN S.r.l.**

Via San Giuseppe n. 38/G

31015 Conegliano (TV)

Tel. +39 0438 451997

Fax +39 0438 651566

[geoplan@geoplan.it](mailto:geoplan@geoplan.it)

[www.geoplan.it](http://www.geoplan.it)

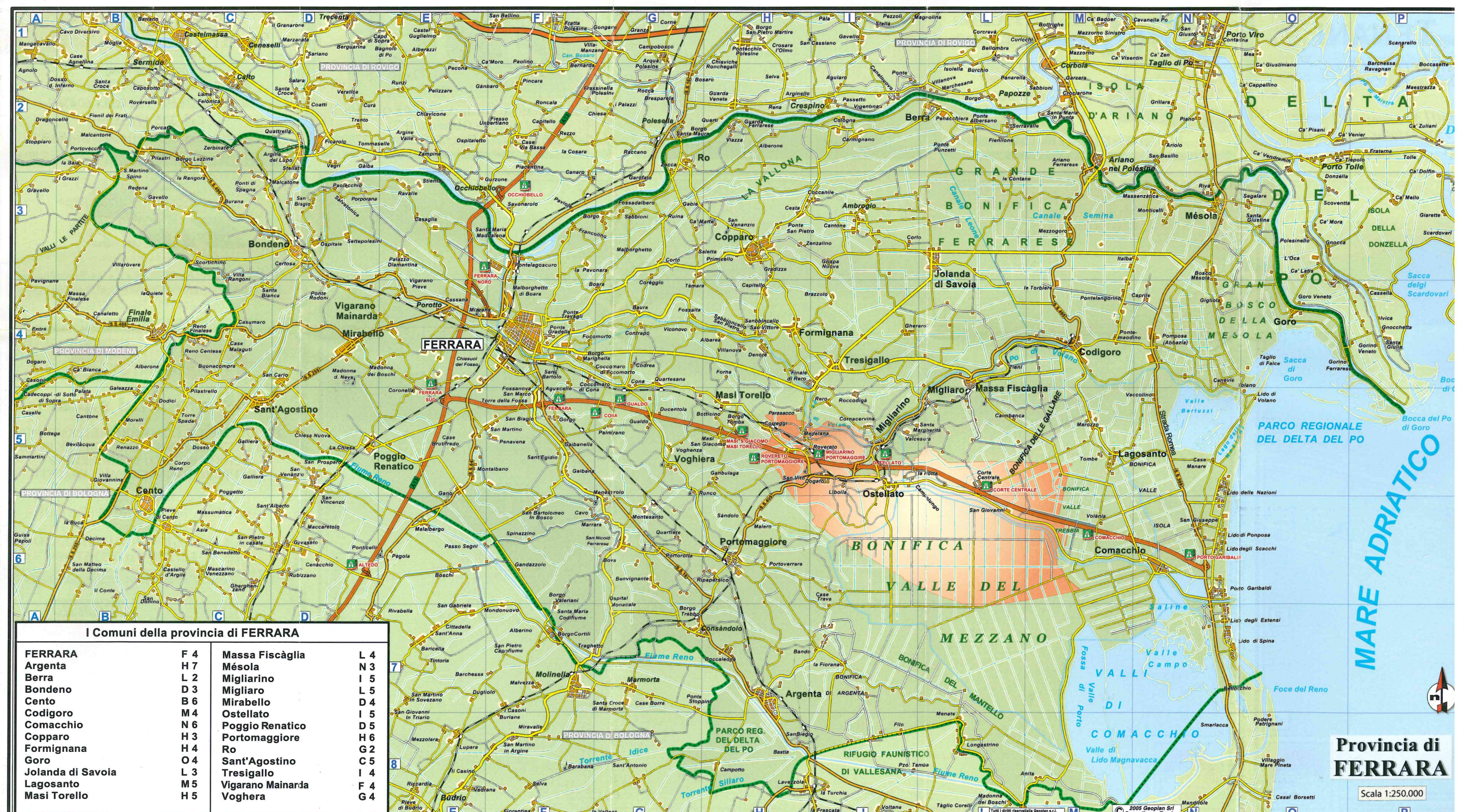
Copyright GEOPLAN - E' vietata la riproduzione anche parziale

Gruppo di lavoro: **Ing. Nico Menozzi**  
**Geom. Marinella Rossi**  
**Geom. Diego Marzocchi**

**APPROVAZIONE DEL PIANO:** Delibera di Consiglio Comunale n. 35 del 28.09.2016

**REVISIONE:** 0





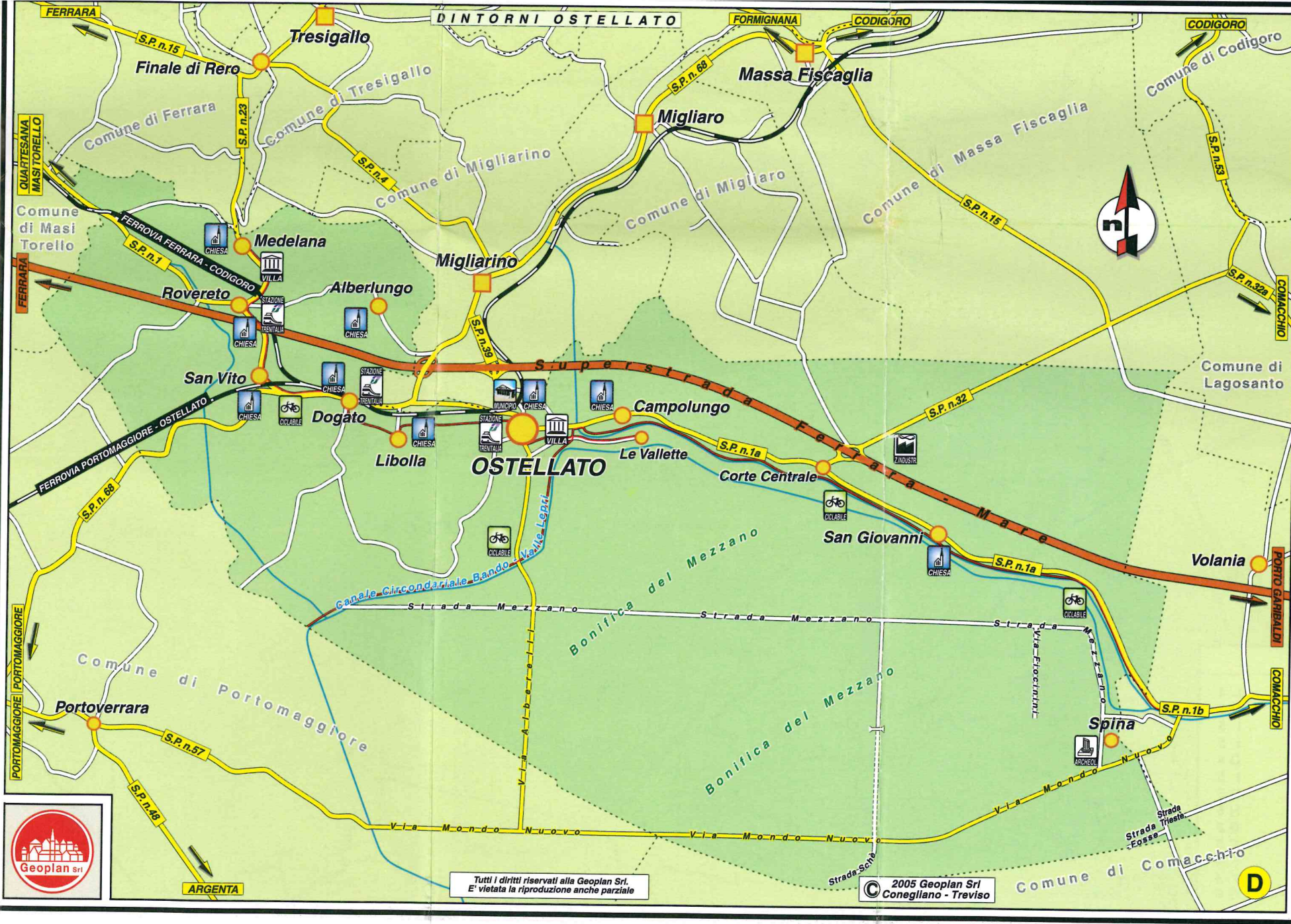
**I Comuni della provincia di FERRARA**

FERRARA	F 4	Massa Fiscaglia	L 4
Argenta	H 7	Mésola	N 3
Berra	L 2	Migliarino	I 5
Bondeno	D 3	Migliaro	L 5
Cento	B 6	Mirabello	D 4
Codigoro	M 4	Ostellato	I 5
Comacchio	N 6	Poggio Renatico	D 5
Copparo	H 3	Portomaggiore	H 6
Formignana	H 4	Ro	G 2
Goro	O 4	Sant'Agostino	C 5
Jolanda di Savoia	L 3	Tresigallo	I 4
Lagosanto	M 5	Vigarano Mainarda	F 4
Masi Torello	H 5	Voghera	G 4

**Provincia di FERRARA**

Scala 1:250.000



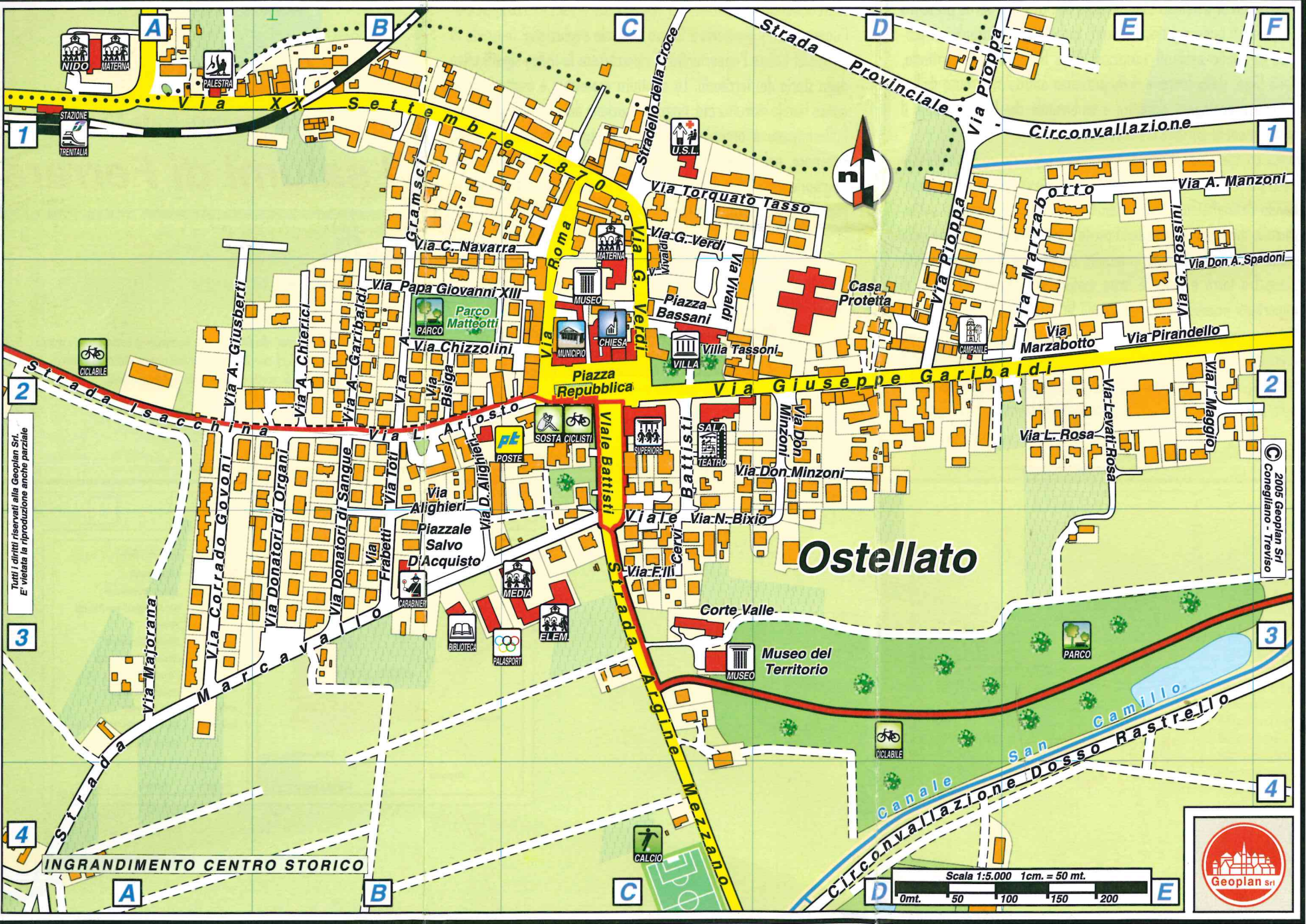


Tutti i diritti riservati alla Geoplan Srl.  
E' vietata la riproduzione anche parziale.

© 2005 Geoplan Srl  
Conegliano - Treviso

D



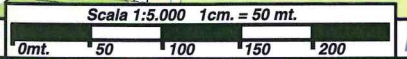


Tutti i diritti riservati alla Geoplan Srl.  
E' vietata la riproduzione anche parziale.

© 2005 Geoplan Srl  
Conegliano - Treviso

INGRANDIMENTO CENTRO STORICO

# Ostellato



Se esposta al pubblico regolarizzare agli effetti dell'imposta comunale di pubblicità e diritti pubblicitari affissioni. (D.P.R. n. 639 del 26/10/1972)





Scala 1:5.000 1cm. = 50 mt.  
0mt. 50 100 150 200

© 2005 Geoplan Srl  
Conegliano - Treviso

Tutti i diritti riservati alla Geoplan Srl.  
E' vietata la riproduzione anche parziale

